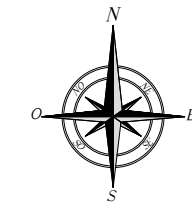
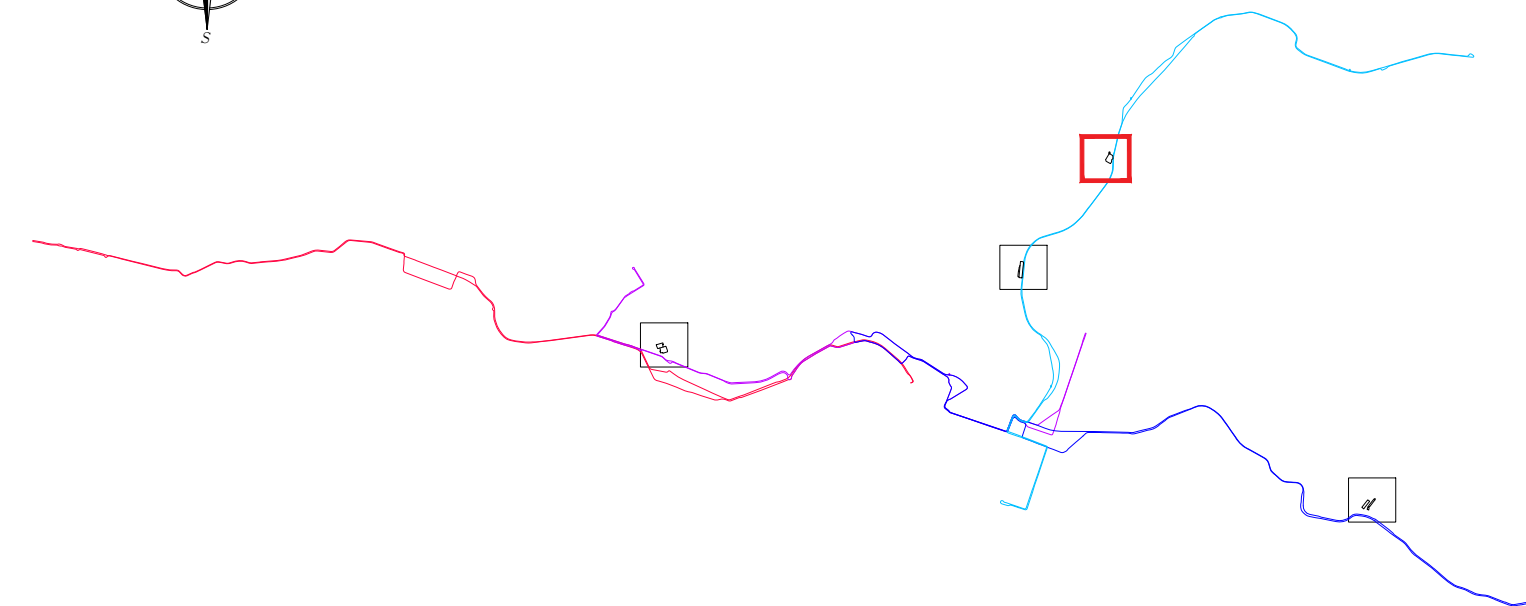


PLANIMETRIA  
SCALA 1:1.000  
0 10 20 30 40 50 m



KEY MAP  
SCALA 1:100.000  
0 1 2 3 4 5 km



LEGENDA

INDAGINI PREGRESSE

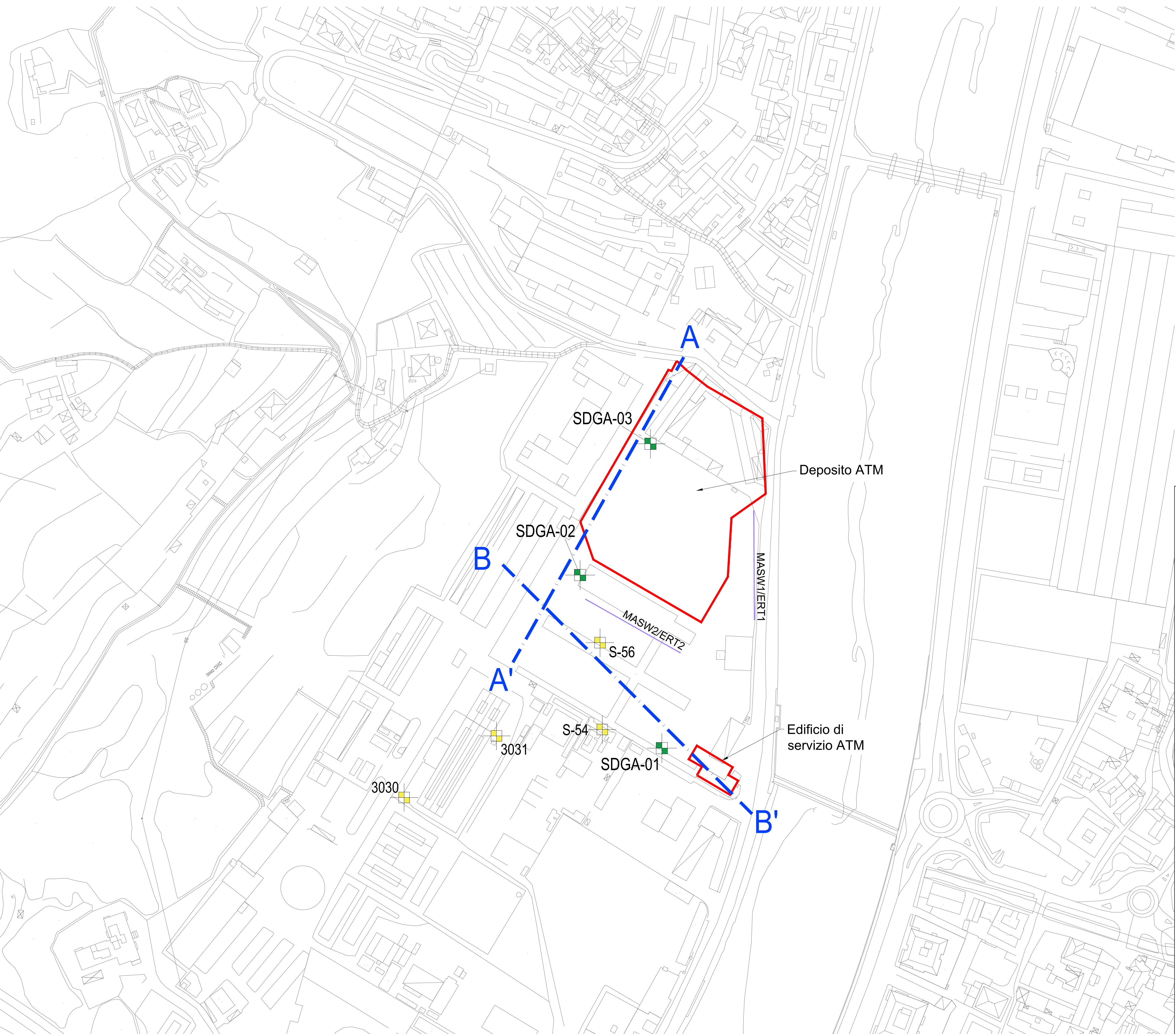
S-54 SONDAGGIO A CAROTAGGIO CONTINUO

INDAGINI INTEGRATIVE 2021

SDGA-03 SONDAGGIO A CAROTAGGIO CONTINUO

MASW2 STENDIMENTO GEOFISICO MASW

ERT2 STENDIMENTO GEOFISICO DI TOMOGRAFIA ELETTRICA



COMMITTENTE:  
  
COMUNE DI GENOVA  
IL RESPONSABILE UNICO DEL PROCEDIMENTO  
ALBERTO BITOSSÌ  
IL DIRETTORE ESECUTORE DEL CONTRATTO  
ANTONIO ROSSA

**PROGETTAZIONE DEFINITIVA DEL SISTEMA DEGLI ASSI DI FORZA PER IL TRASPORTO PUBBLICO LOCALE (RETE FILOVIARIA E STRUTTURE CONNESSE)**

PROGETTAZIONE   
MANDATARIA  
GRUPPO FERROVIE DELLO STATO ITALIANE

MANDANTE   
MANDANTE  
Engineering and Technical Services S.p.A.

MANDANTE   
MANDANTE  
ARCHITETTI ASSOCIATI

Società

GEOTECNICA  
DEPOSITO GAVETTE - PLANIMETRIA

IL PROGETTISTA RESPONSABILE DELL'INTEGRAZIONE  
Dott. Ing. Luca Bernardini

SCALA :  
1:1000

COMMESSA	LOTTO	FASE	ENTE	TIPO DOC.	OPERA/DISCIPLINA	PROGR.	REV.
E21D	00	D	Z1	F8	GE0006	004	A

Revis.	Descrizione	Redatto	Data	Verificato	Data	Approvato	Data	Autorizzato Data
A	Emissione Esecutiva	C. Crinelli	08/2021	A. Rizzo	08/2021	M. Marinelli	08/2021	